



**АДМИНИСТРАЦИЯ
ПЕРМСКОГО МУНИЦИПАЛЬНОГО ОКРУГА ПЕРМСКОГО КРАЯ**

ПОСТАНОВЛЕНИЕ

06.09.2024

№ 299-2024-01-05.С-716

**О внесении изменений в проект
межевания территории
кадастрового квартала
59:32:1430001 д. Усть-Тары
Пермского муниципального
округа Пермского края,
утвержденный постановлением
администрации Пермского
муниципального округа
Пермского края
от 07 декабря 2023 г.
№ СЭД-2023-299-01-01-05.С-987**

В соответствии с частью 13 статьи 46 Градостроительного кодекса Российской Федерации, пунктом 26 части 1 статьи 16 Федерального закона от 06 октября 2003 г. № 131-ФЗ «Об общих принципах организации местного самоуправления в Российской Федерации», пунктом 2 статьи 7 Федерального закона от 14 марта 2022 г. № 58-ФЗ «О внесении изменений в отдельные законодательные акты Российской Федерации», пунктом 29 части 1 статьи 5, пунктом 6 части 2 статьи 30 Устава Пермского муниципального округа Пермского края, с учетом протокола общественных обсуждений по проекту внесения изменений в проект межевания территории кадастрового квартала 59:32:1430001 д. Усть-Тары Пермского муниципального округа Пермского края, утвержденный постановлением администрации Пермского муниципального округа Пермского края от 07 декабря 2023 г. № СЭД-2023-299-01-01-05.С-987, от 27 августа 2024 г., заключения общественных обсуждений по проекту внесения изменений в проект межевания территории кадастрового квартала 59:32:1430001 д. Усть-Тары Пермского муниципального округа Пермского края, утвержденный постановлением администрации Пермского муниципального округа Пермского края от 07 декабря 2023 г. № СЭД-2023-299-01-01-05.С-987, от 27 августа 2024 г.

администрация Пермского муниципального округа Пермского края
ПОСТАНОВЛЯЕТ:

1. Внести в проект межевания территории кадастрового квартала 59:32:1430001 д. Усть-Тары Пермского муниципального округа Пермского края, утвержденный постановлением администрации Пермского муниципального округа Пермского края от 07 декабря 2023 г. № СЭД-2023-299-01-01-05.С-987, изменения согласно приложению к настоящему постановлению.

2. Настоящее постановление опубликовать в бюллетене муниципального образования «Пермский муниципальный округ» и разместить на официальном сайте Пермского муниципального округа в информационно-телекоммуникационной сети Интернет (www.permokrug.ru).

3. Настоящее постановление вступает в силу со дня его официального опубликования.

Глава муниципального округа



В.Ю. Цветов

Приложение
к постановлению администрации
Пермского муниципального округа
Пермского края
от 06.09.2024 № 299-2024-01-05.С-716

ИЗМЕНЕНИЯ,

которые вносятся в проект межевания территории кадастрового квартала 59:32:1430001 д. Усть-Тары
Пермского муниципального округа Пермского края, утвержденный постановлением администрации
Пермского муниципального округа Пермского края от 07 декабря 2023 г. № СЭД-2023-299-01-01-05.С-987

1. В таблице 1 подраздела 1.2 раздела 1:

1.1. позицию:

11.	59:32:1430001:6	Пермский край, Пермский район, Култаевское с/п, д. Усть-Тары	Для промышленной деятельности	18694	18694	исправление реестровой ошибки в местоположении границ земельного участка с сохранением исходной площади	1	-
-----	-----------------	--	-------------------------------	-------	-------	---	---	---

ИСКЛЮЧИТЬ;

1.2. позицию:

142.	59:32:1430001:1112	Пермский край, Пермский район, Култаевское с/п, д. Усть-Тары	Для индивидуального жилищного строительства	1206	1285	исправление реестровой ошибки в местоположении границ земельного участка. Площадь земельного участка увеличилась в пределах 10%	1	-
------	--------------------	--	---	------	------	---	---	---

изложить в следующей редакции:

142.	59:32:1430001:1112	Пермский край, Пермский муниципальный округ, д. Усть-Тары	Для индивидуального жилищного строительства	1206	1192	исправление реестровой ошибки в местоположении границ земельного участка. Площадь земельного участка уменьшилась в пределах 10%	1	-
------	--------------------	--	---	------	------	---	---	---

1.3. позицию:

209.	59:32:1430001:1465	Местоположение установлено относительно ориентира, расположенного за пределами участка. Почтовый адрес ориентира: Пермский край, Пермский район, Култаевское с/п, д. Усть-Тары, ул. 2-я Насосная.	Улично-дорожная сеть.	3286	3543	исправление реестровой ошибки в местоположении границ земельного участка. Площадь земельного участка увеличилась в пределах 10%	1	да
------	--------------------	--	-----------------------	------	------	---	---	----

изложить в следующей редакции:

209.	59:32:1430001:1465	Местоположение установлено относительно ориентира, расположенного за пределами участка. Почтовый адрес ориентира: Пермский край, Пермский район, Култаевское с/п, д. Усть-Тары, ул. 2-я Насосная.	Улично-дорожная сеть.	3286	3356	исправление реестровой ошибки в местоположении границ земельного участка. Площадь земельного участка увеличилась в пределах 10%	1	да
------	--------------------	--	-----------------------	------	------	---	---	----

1.4. позицию:

268.	1-зу20	Пермский край, Пермский муниципальный округ, д. Усть-Тары	Благоустройство территории (12.0.2)	-	130	образован из земель, находящихся в государственной или муниципальной собственности	1	да
------	--------	--	-------------------------------------	---	-----	--	---	----

изложить в следующей редакции:

268.	1-зу20	Пермский край, Пермский муниципальный округ, д. Усть-Тары	Благоустройство территории (12.0.2)	-	364	образован из земель, находящихся в государственной или муниципальной собственности	1	да
------	--------	--	-------------------------------------	---	-----	--	---	----

1.5. позицию:

277.	1-зу29	Пермский край, Пермский муниципальный округ, д. Усть-Тары	Улично-дорожная сеть (12.0.1)	-	24644	образован из земель, находящихся в государственной или муниципальной собственности	1	да
------	--------	--	-------------------------------	---	-------	--	---	----

изложить в следующей редакции:

277.	1-зу29	Пермский край, Пермский муниципальный округ, д. Усть-Тары	Улично-дорожная сеть (12.0.1)	-	23690	образован из земель, находящихся в государственной или муниципальной собственности	1	да
------	--------	--	-------------------------------	---	-------	--	---	----

1.6. позицию:

282.	1-зу34	Пермский край, Пермский муниципальный округ, д. Усть-Тары	Улично-дорожная сеть (12.0.1)	-	1484	образован из земель, находящихся в государственной или муниципальной собственности	1	да
------	--------	--	-------------------------------	---	------	--	---	----

изложить в следующей редакции:

282.	1-зу34	Пермский край, Пермский муниципальный округ, д. Усть-Тары	Улично-дорожная сеть (12.0.1)	-	448	образован из земель, находящихся в государственной или муниципальной собственности	1	да
------	--------	--	----------------------------------	---	-----	--	---	----

2. Таблицу 1 подраздела 1.2 раздела 1 дополнить позициями следующего содержания:

302.	1-зу40	Пермский край, Пермский муниципальный округ, д. Усть-Тары	Улично-дорожная сеть (12.0.1)	-	140	образован из земель, находящихся в государственной или муниципальной собственности	1	да
303.	1-зу41	Пермский край, Пермский муниципальный округ, д. Усть-Тары	Ведение садоводства (13.2)	-	468	образован из земель, находящихся в государственной или муниципальной собственности при условии заключения сервитута для обеспечения доступа	1	-

3. Основную часть проекта межевания территории дополнить разделом 4 следующего содержания:

Ведомость координат характерных точек границ сервитута

№	X	Y
1	2	3
1	509782.63	2209513.34
2	509786.44	2209517.48
3	509785.88	2209519.88
4	509785.98	2209521.43
5	509786.80	2209522.53
6	509794.83	2209528.58
7	509795.33	2209528.64
8	509795.74	2209528.44
9	509797.36	2209526.72
10	509799.40	2209528.81
11	509797.64	2209530.73
12	509799.61	2209531.49
13	509807.70	2209530.23
14	509819.12	2209532.17
15	509820.86	2209531.37
16	509822.97	2209530.41
17	509829.43	2209527.45
18	509835.18	2209527.60
19	509835.04	2209528.73
20	509834.58	2209529.92
21	509833.62	2209531.10
22	509832.15	2209531.98
23	509830.73	2209532.24
24	509829.18	2209531.98
25	509827.51	2209531.63
26	509819.54	2209535.28
27	509807.45	2209533.23
28	509799.45	2209534.83
29	509798.44	2209534.80
30	509797.33	2209534.32
31	509782.73	2209523.18
32	509782.14	2209522.28
33	509782.12	2209521.03
34	509782.84	2209519.58
35	509783.03	2209518.69
36	509782.57	2209517.84
37	509780.37	2209515.34
1	509782.63	2209513.34

4. В каталогах координат земельных участков, являющихся приложением к проекту межевания территории кадастрового квартала 59:32:1430001 д. Усть-Тары Пермского муниципального района Пермского края:

4.1. позицию:

Каталог координат земельного участка с кадастровым номером

59:32:1430001:6

Система координат МСК 59

№	X	Y
1	2	3
1	509769.08	2209506.50
2	509788.35	2209527.56
3	509799.40	2209528.81
4	509819.12	2209532.17
5	509820.86	2209531.37
6	509822.97	2209530.41
7	509829.43	2209527.45
8	509843.76	2209527.82
9	509874.97	2209528.63
10	509883.61	2209570.52
11	509883.93	2209572.08
12	509881.71	2209581.53
13	509880.35	2209587.31
14	509875.91	2209598.18
15	509866.81	2209620.45
16	509792.84	2209598.02
17	509777.37	2209592.62
18	509745.20	2209581.40
19	509707.63	2209553.30
20	509705.18	2209551.46
21	509692.50	2209541.98
22	509678.90	2209531.80
23	509669.20	2209534.70
24	509659.79	2209537.05
25	509647.10	2209540.20
26	509646.81	2209537.96
27	509646.09	2209532.39
28	509645.97	2209531.47
29	509644.06	2209516.81
30	509642.64	2209505.87
31	509672.96	2209499.18
32	509693.27	2209486.53
33	509694.84	2209489.18

34	509697.26	2209487.63
35	509695.77	2209485.07
36	509722.32	2209447.42
37	509725.33	2209440.15
38	509756.04	2209449.54
39	509756.92	2209454.51
40	509757.25	2209472.09
41	509757.82	2209480.53
42	509763.62	2209507.40
1	509769.08	2209506.50

исключить;

4.2. позицию:

Каталог координат земельного участка с кадастровым номером
59:32:1430001:1112

Система координат МСК 59

№	X	Y
1	2	3
1	509935.60	2209223.78
2	509934.54	2209237.54
3	509930.00	2209254.20
4	509873.16	2209224.42
5	509878.45	2209213.30
6	509906.81	2209219.02
7	509926.50	2209223.35
1	509935.60	2209223.78

изложить в следующей редакции:

Каталог координат земельного участка с кадастровым номером
59:32:1430001:1112

Система координат МСК 59

№	X	Y
1	2	3
1	509877.73	2209214.81
2	509887.30	2209216.77
3	509926.68	2209224.85
4	509935.50	2209225.13
5	509934.53	2209237.54
6	509930.00	2209254.20
7	509873.16	2209224.41
1	509877.73	2209214.81

4.3. позицию:

Каталог координат земельного участка
с кадастровым номером 59:32:1430001:1465

Система координат МСК 59

№	X	Y
1	2	3
1	509924.88	2209287.18
2	509926.51	2209277.82
3	509935.40	2209255.35
4	509937.81	2209256.34
5	509939.30	2209251.93
6	509942.86	2209222.98
7	509945.65	2209216.15
8	509941.45	2209214.96
9	509940.06	2209208.52
10	509935.44	2209208.02
11	509929.84	2209206.85
12	509931.32	2209200.61
13	509919.27	2209197.82
14	509918.86	2209197.73
15	509917.41	2209206.02
16	509915.21	2209205.43
17	509899.70	2209200.19
18	509887.90	2209193.05
19	509878.45	2209213.30
20	509906.81	2209219.02
21	509926.50	2209223.35
22	509935.60	2209223.78
23	509934.54	2209237.54
24	509930.00	2209254.20
25	509925.57	2209264.93
26	509922.65	2209272.02
27	509921.46	2209274.90
28	509919.58	2209285.59
1	509924.88	2209287.18
1	509921.60	2209218.90
2	509922.24	2209215.77
3	509919.02	2209215.10
4	509918.43	2209218.27
1	509921.60	2209218.90
1	509811.02	2209288.52

2	509818.19	2209281.98
3	509813.03	2209277.67
4	509803.71	2209277.46
5	509799.27	2209275.55
6	509795.94	2209272.38
7	509782.02	2209264.92
8	509774.60	2209258.30
9	509737.88	2209234.87
10	509727.62	2209228.56
11	509725.83	2209227.37
12	509712.29	2209217.89
13	509707.91	2209226.30
14	509773.94	2209268.88
1	509811.02	2209288.52
1	509911.59	2209363.48
2	509925.05	2209331.72
3	509919.90	2209328.69
4	509919.30	2209328.33
5	509917.92	2209332.77
6	509907.92	2209351.85
7	509900.11	2209346.88
8	509890.35	2209340.76
9	509882.30	2209334.52
10	509883.00	2209333.65
11	509867.35	2209317.56
12	509859.31	2209309.05
13	509858.63	2209308.32
14	509854.50	2209303.95
15	509845.50	2209293.86
16	509840.13	2209287.07
17	509839.19	2209285.89
18	509837.43	2209283.67
19	509832.25	2209292.72
20	509850.62	2209311.94
21	509858.43	2209319.99
22	509877.92	2209337.60
23	509896.30	2209351.75
24	509904.44	2209357.98
1	509911.59	2209363.48

изложить в следующей редакции:

Каталог координат земельного участка с кадастровым номером

59:32:1430001:1465

Система координат МСК 59

№	X	Y
1	2	3
1	509941.45	2209214.97
2	509935.68	2209221.53
3	509927.33	2209220.85
4	509888.99	2209212.84
5	509879.59	2209210.84
6	509887.90	2209193.07
7	509899.70	2209200.19
8	509915.20	2209205.44
9	509917.41	2209206.00
10	509918.86	2209197.71
11	509919.26	2209197.83
12	509931.32	2209200.60
13	509929.83	2209206.84
14	509935.43	2209208.00
15	509940.05	2209208.52
1	509941.45	2209214.97
1	509921.60	2209218.90
2	509922.24	2209215.77
3	509919.02	2209215.10
4	509918.43	2209218.27
1	509921.60	2209218.90
1	509811.02	2209288.52
2	509818.19	2209281.98
3	509813.03	2209277.67
4	509803.71	2209277.46
5	509799.27	2209275.55
6	509795.94	2209272.38
7	509782.02	2209264.92
8	509774.60	2209258.30
9	509737.88	2209234.87
10	509727.62	2209228.56
11	509725.83	2209227.37
12	509712.29	2209217.89
13	509707.91	2209226.30
14	509773.94	2209268.88

1	509811.02	2209288.52
1	509911.59	2209363.48
2	509925.05	2209331.72
3	509919.90	2209328.69
4	509919.30	2209328.33
5	509917.92	2209332.77
6	509907.92	2209351.85
7	509900.11	2209346.88
8	509890.35	2209340.76
9	509882.30	2209334.52
10	509883.00	2209333.65
11	509867.35	2209317.56
12	509859.31	2209309.05
13	509858.63	2209308.32
14	509854.50	2209303.95
15	509845.50	2209293.86
16	509840.13	2209287.07
17	509839.19	2209285.89
18	509837.43	2209283.67
19	509832.25	2209292.72
20	509850.62	2209311.94
21	509858.43	2209319.99
22	509877.92	2209337.60
23	509896.30	2209351.75
24	509904.44	2209357.98
1	509911.59	2209363.48
1	509924.88	2209287.18
2	509919.58	2209285.58
3	509921.47	2209274.89
4	509922.66	2209272.01
5	509925.56	2209264.92
6	509930.01	2209254.20
7	509934.54	2209237.54
8	509935.49	2209225.13
9	509937.01	2209225.21
10	509945.65	2209216.17
11	509942.85	2209222.97
12	509939.30	2209251.91
13	509937.81	2209256.36
14	509935.40	2209255.36
15	509926.51	2209277.81

1	509924.88	2209287.18
---	-----------	------------

4.4. позицию:

Каталог координат образуемого земельного участка
с условным номером 1-зу20
Система координат МСК 59

№	X	Y
1	2	3
1	509801.33	2209529.14
2	509801.65	2209527.43
3	509819.12	2209530.28
4	509826.66	2209526.69
5	509826.83	2209525.44
6	509829.39	2209525.56
7	509857.71	2209526.19
8	509868.42	2209526.44
9	509868.38	2209528.46
10	509843.76	2209527.82
11	509829.43	2209527.45
12	509822.97	2209530.41
13	509820.86	2209531.37
14	509819.12	2209532.17
1	509801.33	2209529.14

изложить в следующей редакции:

Каталог координат образуемого земельного участка
с условным номером 1-зу20
Система координат МСК 59

№	X	Y
1	2	3
1	509801.33	2209529.12
2	509801.65	2209527.44
3	509803.45	2209517.71
4	509827.39	2209520.88
5	509827.02	2209523.80
6	509826.83	2209525.44
7	509829.38	2209525.56
8	509857.70	2209526.20
9	509868.41	2209526.44
10	509868.37	2209528.44
11	509843.77	2209527.80
12	509829.44	2209527.44
13	509822.98	2209530.40

14	509820.86	2209531.36
15	509819.13	2209532.17
1	509801.33	2209529.12

4.5. позицию:

Каталог координат образуемого земельного участка
с условным номером 1-зу29
Система координат МСК 59

№	X	Y
1	2	3
1	510001.79	2208320.49
2	509996.92	2208316.53
3	509993.82	2208314.01
4	509992.96	2208313.30
5	509866.79	2208464.88
6	509831.16	2208507.68
7	509777.30	2208572.38
8	509774.74	2208575.45
9	509771.78	2208579.02
10	509769.17	2208582.15
11	509768.73	2208582.68
12	509926.46	2208713.98
13	509929.58	2208716.58
14	509930.17	2208717.08
15	509980.76	2208762.17
16	509984.71	2208772.87
17	509986.06	2208783.15
18	509984.91	2208794.68
19	509971.83	2208850.24
20	509976.92	2208852.89
21	509967.08	2208870.41
22	509968.89	2208871.20
23	509982.03	2208877.87
24	509974.58	2208898.88
25	509969.17	2208921.53
26	509966.47	2208937.73
27	509966.95	2208986.19
28	509968.86	2209001.93
29	509971.78	2209014.24
30	509986.73	2209051.91
31	509988.80	2209068.80
32	509987.99	2209091.14
33	509979.41	2209156.19

34	509961.33	2209149.43
35	509955.00	2209145.15
36	509949.94	2209149.92
37	509931.58	2209145.66
38	509931.70	2209145.19
39	509928.45	2209144.27
40	509928.23	2209145.21
41	509912.94	2209142.72
42	509896.04	2209137.92
43	509894.20	2209140.62
44	509887.67	2209175.22
45	509887.59	2209178.34
46	509887.90	2209193.05
47	509878.45	2209213.30
48	509873.16	2209224.42
49	509868.72	2209232.22
50	509867.60	2209231.56
51	509851.04	2209260.71
52	509846.80	2209268.87
53	509840.72	2209278.78
54	509837.43	2209283.67
55	509832.25	2209292.72
56	509813.00	2209307.42
57	509785.84	2209329.17
58	509761.15	2209363.66
59	509766.11	2209366.48
60	509762.32	2209372.83
61	509760.22	2209374.48
62	509757.16	2209386.29
63	509750.77	2209384.48
64	509744.55	2209397.51
65	509733.33	2209424.10
66	509725.33	2209440.15
67	509722.32	2209447.42
68	509695.77	2209485.07
69	509693.27	2209486.53
70	509672.96	2209499.18
71	509642.64	2209505.87
72	509637.91	2209494.05
73	509638.49	2209491.77
74	509654.93	2209489.16
75	509671.55	2209481.58
76	509680.43	2209472.54

77	509688.50	2209462.74
78	509692.79	2209457.52
79	509700.22	2209444.84
80	509703.94	2209446.93
81	509715.39	2209433.37
82	509739.38	2209379.64
83	509741.73	2209376.01
84	509745.62	2209369.78
85	509750.22	2209363.92
86	509762.23	2209335.98
87	509782.85	2209310.85
88	509791.79	2209302.63
89	509799.79	2209295.78
90	509811.02	2209288.52
91	509818.19	2209281.98
92	509813.03	2209277.67
93	509824.24	2209266.87
94	509834.22	2209253.12
95	509837.28	2209249.12
96	509842.43	2209251.58
97	509857.18	2209225.52
98	509859.76	2209220.40
99	509861.10	2209217.77
100	509865.03	2209204.04
101	509866.40	2209198.77
102	509881.75	2209140.01
103	509881.96	2209137.58
104	509886.11	2209122.79
105	509915.18	2209132.58
106	509935.09	2209136.88
107	509941.02	2209135.88
108	509946.15	2209133.35
109	509953.50	2209127.85
110	509958.32	2209123.26
111	509962.32	2209119.46
112	509965.58	2209114.03
113	509970.95	2209106.23
114	509969.03	2209102.74
115	509966.02	2209082.86
116	509973.13	2209084.44
117	509974.08	2209076.01
118	509973.43	2209063.21
119	509970.57	2209055.28

120	509958.73	2209012.06
121	509950.44	2208969.13
122	509954.29	2208913.76
123	509961.99	2208893.34
124	509956.66	2208879.42
125	509957.55	2208849.97
126	509971.57	2208770.07
127	509952.81	2208750.74
128	509951.05	2208748.62
129	509800.91	2208629.36
130	509758.29	2208595.21
131	509749.10	2208588.05
132	509763.31	2208569.91
133	509766.42	2208566.19
134	509812.95	2208510.57
135	509813.44	2208509.99
136	509857.45	2208457.37
137	509857.64	2208457.14
138	509887.89	2208420.98
139	509910.85	2208393.13
140	509920.40	2208381.56
141	509937.64	2208360.66
142	509961.95	2208331.68
143	509967.03	2208325.63
144	509978.31	2208304.04
145	509979.57	2208302.80
146	509987.28	2208308.96
147	509999.21	2208301.07
148	510003.20	2208303.58
149	510013.29	2208303.44
150	510027.64	2208303.35
151	510042.99	2208300.78
152	510050.08	2208299.45
153	510090.12	2208291.20
154	510111.77	2208287.17
155	510113.24	2208286.98
156	510126.88	2208285.12
157	510137.96	2208283.92
158	510144.48	2208285.44
159	510158.28	2208291.10
160	510161.44	2208292.91
161	510163.31	2208293.64
162	510190.94	2208304.41

163	510201.91	2208311.56
164	510225.31	2208333.95
165	510232.57	2208342.44
166	510237.23	2208345.40
167	510242.45	2208344.78
168	510236.68	2208359.11
169	510235.74	2208358.11
170	510231.85	2208353.96
171	510205.78	2208326.14
172	510203.46	2208324.46
173	510202.21	2208323.55
174	510186.13	2208315.02
175	510169.31	2208307.07
176	510169.94	2208305.79
177	510165.69	2208303.93
178	510160.30	2208301.76
179	510159.88	2208301.54
180	510159.38	2208300.24
181	510145.47	2208294.69
182	510132.72	2208290.37
183	510126.77	2208290.83
184	510107.06	2208294.07
185	510083.46	2208298.53
186	510083.21	2208299.27
187	510061.26	2208304.35
188	510061.02	2208304.41
189	510048.62	2208307.35
190	510043.41	2208308.57
191	510041.34	2208309.11
192	510037.56	2208309.24
193	510031.22	2208309.56
194	510014.39	2208309.77
195	510007.67	2208310.08
196	510004.78	2208315.53
1	510001.79	2208320.49
1	509874.30	2209195.01
2	509871.45	2209194.16
3	509874.83	2209182.79
4	509877.85	2209183.63
1	509874.30	2209195.01

изложить в следующей редакции:

Каталог координат образуемого земельного участка
с условным номером 1-зу29
Система координат МСК 59

№	X	Y
1	2	3
1	509859.76	2209220.41
2	509855.14	2209229.54
3	509843.65	2209252.35
4	509837.63	2209264.24
5	509818.18	2209281.98
6	509813.02	2209277.65
7	509824.24	2209266.89
8	509834.21	2209253.11
9	509837.28	2209249.11
10	509842.44	2209251.59
11	509857.17	2209225.53
1	509859.76	2209220.41
1	509752.28	2209359.15
2	509762.24	2209335.98
3	509782.85	2209310.84
4	509791.79	2209302.63
5	509799.79	2209295.79
6	509811.03	2209288.50
7	509799.14	2209299.39
8	509773.35	2209329.13
9	509764.95	2209338.86
10	509754.50	2209355.59
1	509752.28	2209359.15
1	509745.63	2209369.76
2	509741.73	2209376.01
3	509745.63	2209369.76
1	509745.63	2209369.76
1	509741.73	2209376.01
2	509747.55	2209391.22
3	509744.54	2209397.50
4	509733.33	2209424.12
5	509725.33	2209440.14
6	509722.32	2209447.42
7	509695.77	2209485.09
8	509693.27	2209486.53
9	509672.97	2209499.18
10	509642.64	2209505.87

11	509637.92	2209494.06
12	509638.49	2209491.77
13	509654.93	2209489.17
14	509671.55	2209481.57
15	509680.42	2209472.52
16	509688.49	2209462.75
17	509692.80	2209457.51
18	509700.22	2209444.86
19	509703.94	2209446.94
20	509715.39	2209433.37
21	509739.38	2209379.65
1	509741.73	2209376.01
1	510001.79	2208320.49
2	509996.93	2208316.53
3	509993.81	2208314.01
4	509992.96	2208313.29
5	509866.80	2208464.88
6	509831.17	2208507.67
7	509777.30	2208572.36
8	509774.75	2208575.44
9	509771.77	2208579.01
10	509769.17	2208582.17
11	509768.73	2208582.69
12	509926.46	2208713.99
13	509929.59	2208716.59
14	509930.17	2208717.07
15	509980.76	2208762.18
16	509984.71	2208772.87
17	509986.06	2208783.16
18	509984.91	2208794.69
19	509971.83	2208850.25
20	509976.93	2208852.89
21	509967.07	2208870.43
22	509968.89	2208871.19
23	509982.04	2208877.87
24	509974.58	2208898.89
25	509969.17	2208921.55
26	509966.48	2208937.72
27	509966.95	2208986.19
28	509968.86	2209001.93
29	509971.78	2209014.25
30	509986.73	2209051.92
31	509988.81	2209068.82

32	509987.99	2209091.15
33	509979.41	2209156.20
34	509961.33	2209149.44
35	509955.00	2209145.15
36	509949.94	2209149.92
37	509931.58	2209145.67
38	509931.71	2209145.19
39	509928.45	2209144.27
40	509928.22	2209145.23
41	509912.95	2209142.71
42	509896.04	2209137.91
43	509894.20	2209140.63
44	509887.68	2209175.22
45	509887.59	2209178.34
46	509887.90	2209193.07
47	509879.59	2209210.84
48	509879.52	2209210.80
49	509866.05	2209208.04
50	509861.11	2209217.77
51	509865.03	2209204.04
52	509866.40	2209198.75
53	509881.74	2209140.03
54	509881.95	2209137.59
55	509886.10	2209122.78
56	509915.19	2209132.58
57	509935.08	2209136.87
58	509941.02	2209135.87
59	509946.14	2209133.34
60	509953.49	2209127.86
61	509958.32	2209123.26
62	509962.31	2209119.45
63	509965.59	2209114.01
64	509970.96	2209106.24
65	509969.03	2209102.72
66	509966.02	2209082.87
67	509973.13	2209084.43
68	509974.07	2209076.02
69	509973.43	2209063.21
70	509970.57	2209055.29
71	509958.73	2209012.05
72	509950.45	2208969.14
73	509954.30	2208913.78
74	509962.00	2208893.32

75	509956.66	2208879.43
76	509957.55	2208849.97
77	509971.57	2208770.07
78	509952.81	2208750.74
79	509951.04	2208748.61
80	509800.91	2208629.36
81	509758.30	2208595.22
82	509749.09	2208588.05
83	509763.30	2208569.92
84	509766.42	2208566.20
85	509812.95	2208510.56
86	509813.44	2208510.00
87	509857.45	2208457.36
88	509857.65	2208457.16
89	509887.89	2208420.97
90	509910.85	2208393.15
91	509920.40	2208381.58
92	509937.64	2208360.64
93	509961.95	2208331.66
94	509967.04	2208325.62
95	509978.31	2208304.04
96	509979.57	2208302.80
97	509987.27	2208308.96
98	509999.20	2208301.08
99	510003.19	2208303.56
100	510013.29	2208303.44
101	510027.64	2208303.36
102	510042.99	2208300.80
103	510050.08	2208299.44
104	510090.12	2208291.19
105	510111.76	2208287.19
106	510113.23	2208286.99
107	510126.88	2208285.11
108	510137.96	2208283.90
109	510144.49	2208285.43
110	510158.28	2208291.11
111	510161.45	2208292.91
112	510163.32	2208293.63
113	510190.93	2208304.40
114	510201.91	2208311.57
115	510225.30	2208333.94
116	510232.57	2208342.43
117	510237.22	2208345.39

118	510242.45	2208344.79
119	510236.68	2208359.12
120	510235.73	2208358.12
121	510231.85	2208353.96
122	510205.77	2208326.14
123	510203.46	2208324.46
124	510202.20	2208323.53
125	510186.14	2208315.01
126	510169.30	2208307.08
127	510169.93	2208305.80
128	510165.70	2208303.92
129	510160.31	2208301.76
130	510159.89	2208301.56
131	510159.38	2208300.24
132	510145.47	2208294.71
133	510132.71	2208290.35
134	510126.78	2208290.83
135	510107.06	2208294.07
136	510083.47	2208298.52
137	510083.20	2208299.28
138	510061.26	2208304.36
139	510061.01	2208304.40
140	510048.62	2208307.36
141	510043.41	2208308.56
142	510041.34	2208309.12
143	510037.56	2208309.24
144	510031.23	2208309.56
145	510014.39	2208309.76
146	510007.67	2208310.08
147	510004.79	2208315.53
1	510001.79	2208320.49
1	509874.31	2209194.99
2	509871.45	2209194.15
3	509874.83	2209182.78
4	509877.86	2209183.62
1	509874.31	2209194.99
1	509877.74	2209214.81
2	509873.15	2209224.41
3	509868.72	2209232.22
4	509867.60	2209231.54
5	509851.03	2209260.72
6	509846.80	2209268.85
7	509840.72	2209278.77

8	509837.43	2209283.66
9	509832.25	2209292.70
10	509813.00	2209307.44
11	509785.84	2209329.17
12	509761.15	2209363.68
13	509766.10	2209366.48
14	509762.32	2209372.85
15	509760.22	2209374.49
16	509757.16	2209386.30
17	509750.77	2209384.49
18	509750.06	2209385.97
19	509746.82	2209376.97
20	509767.80	2209341.82
21	509776.36	2209331.85
22	509801.56	2209302.59
23	509840.99	2209266.73
24	509867.88	2209212.76
25	509877.07	2209214.65
1	509877.74	2209214.81

4.6. позицию:

Каталог координат образуемого земельного участка
с условным номером 1-зу34
Система координат МСК 59

№	X	Y
1	2	3
1	509757.16	2209386.29
2	509756.52	2209412.00
3	509757.35	2209416.12
4	509759.90	2209425.92
5	509762.78	2209440.10
6	509765.06	2209440.34
7	509764.78	2209447.91
8	509765.00	2209465.00
9	509765.14	2209475.52
10	509767.01	2209477.58
11	509767.02	2209477.59
12	509769.12	2209484.45
13	509772.30	2209493.98
14	509772.28	2209495.24
15	509773.76	2209498.64
16	509780.95	2209509.83
17	509783.61	2209512.66

18	509788.41	2209515.41
19	509803.45	2209517.70
20	509801.65	2209527.43
21	509801.33	2209529.14
22	509799.40	2209528.81
23	509788.35	2209527.56
24	509769.08	2209506.50
25	509763.62	2209507.40
26	509757.82	2209480.53
27	509757.25	2209472.09
28	509756.92	2209454.51
29	509756.04	2209449.54
30	509747.14	2209409.98
31	509746.94	2209398.34
32	509744.55	2209397.51
33	509750.77	2209384.48
1	509757.16	2209386.29

изложить в следующей редакции:

Каталог координат образуемого земельного участка
с условным номером 1-зу34
Система координат МСК 59

№	X	Y
1	2	3
1	509756.04	2209449.54
2	509750.63	2209419.12
3	509748.11	2209392.74
4	509747.55	2209391.22
5	509744.54	2209397.50
6	509746.94	2209398.34
7	509747.13	2209409.99
1	509756.04	2209449.54
1	509765.14	2209475.52
2	509765.00	2209464.99
3	509764.77	2209447.90
4	509765.05	2209440.34
5	509762.78	2209440.10
6	509759.91	2209425.93
7	509757.35	2209416.12
8	509756.51	2209411.99
9	509757.16	2209386.30
10	509750.77	2209384.49
11	509750.06	2209385.97
12	509752.03	2209391.42

13	509754.62	2209418.48
14	509760.92	2209453.75
15	509761.13	2209471.08
1	509765.14	2209475.52

5. Каталог координат земельных участков, являющийся приложением к проекту межевания территории кадастрового квартала 59:32:1430001 д. Усть-Тары Пермского муниципального района Пермского края, дополнить позициями следующего содержания:

Каталог координат образуемого земельного участка
с условным номером 1-зу40
Система координат МСК 59

№	X	Y
1	2	3
1	509757.25	2209472.08
2	509763.36	2209479.41
3	509757.83	2209480.53
1	509757.25	2209472.08
1	509801.33	2209529.12
2	509799.41	2209528.80
3	509794.73	2209524.04
4	509783.60	2209512.67
5	509788.42	2209515.39
6	509803.45	2209517.71
7	509801.65	2209527.44
1	509801.33	2209529.12

Каталог координат образуемого земельного участка
с условным номером 1-зу41
Система координат МСК 59

1	509806.77	2209497.86
2	509829.66	2209501.66
3	509829.23	2209507.03
4	509828.96	2209508.79
5	509828.74	2209510.39
6	509827.67	2209518.47
7	509827.39	2209520.88
8	509803.45	2209517.71
1	509806.77	2209497.86

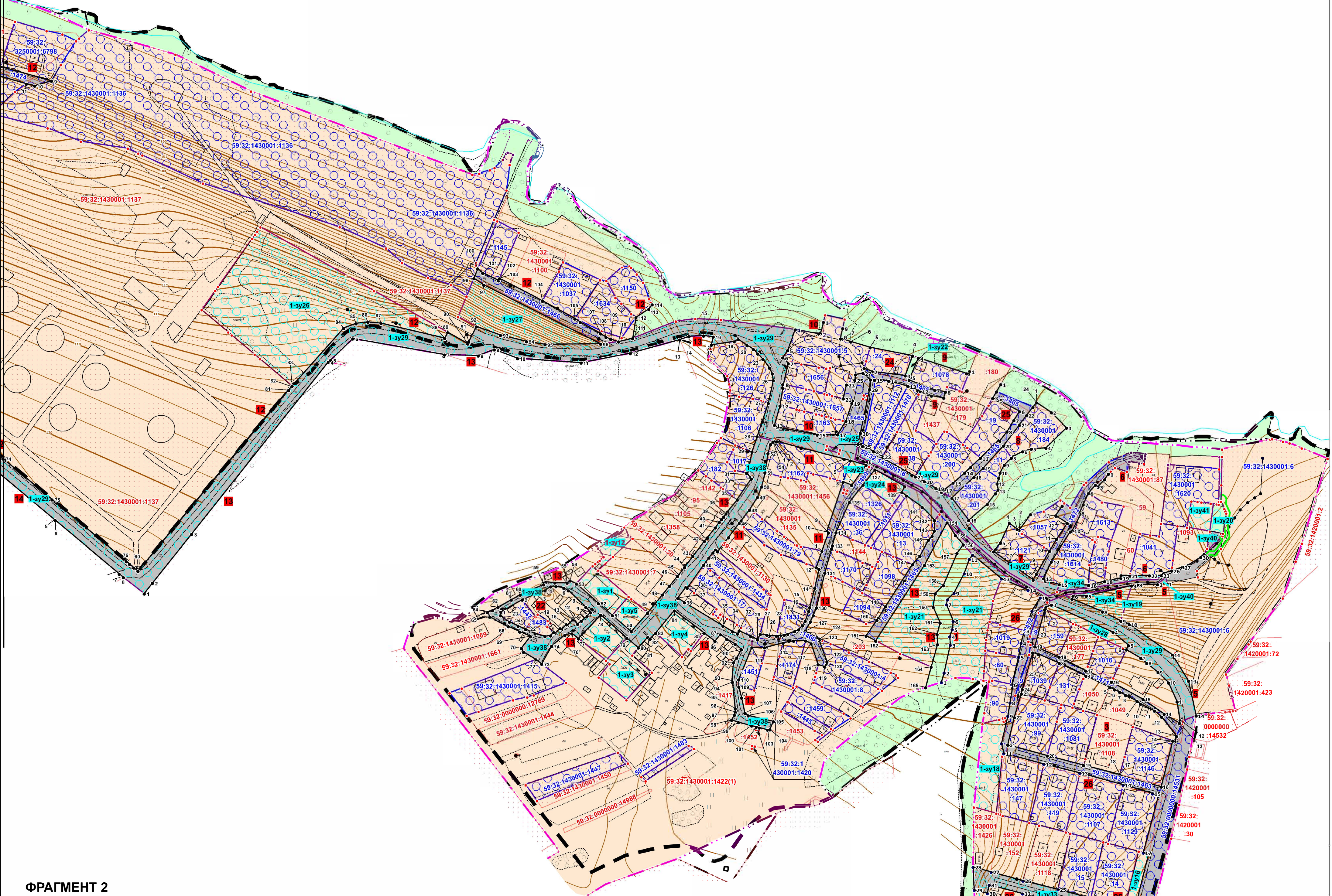
Проект межевания территории кадастрового квартала 59:32:1430001 д. Усть-Тары
Пермского муниципального округа Пермского края

Чертеж межевания территории. 1 этап
М 1:2000

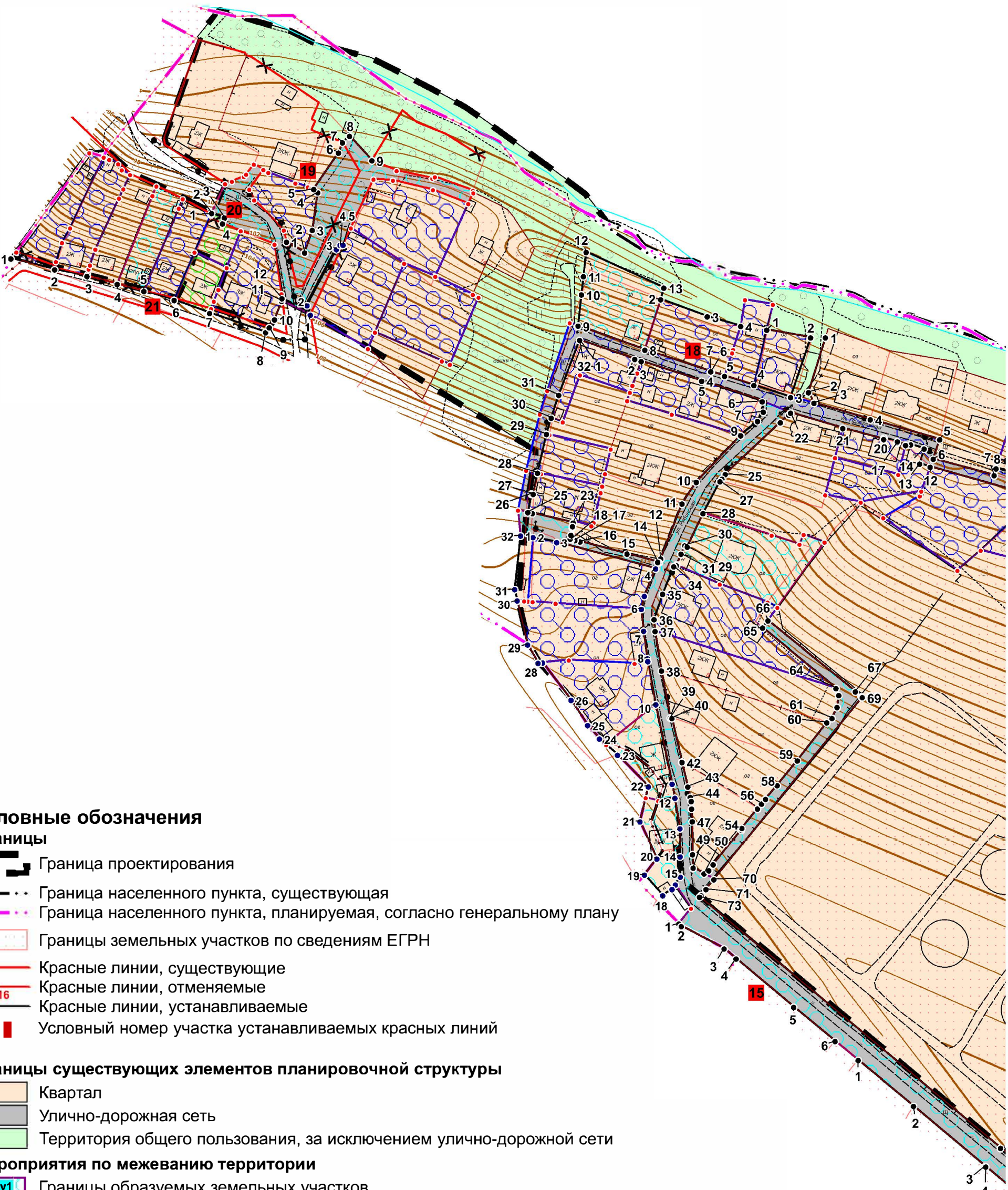
ФРАГМЕНТ 1

ФРАГМЕНТ 2

ФРАГМЕНТ 1



ФРАГМЕНТ 2



Условные обозначения

Границы

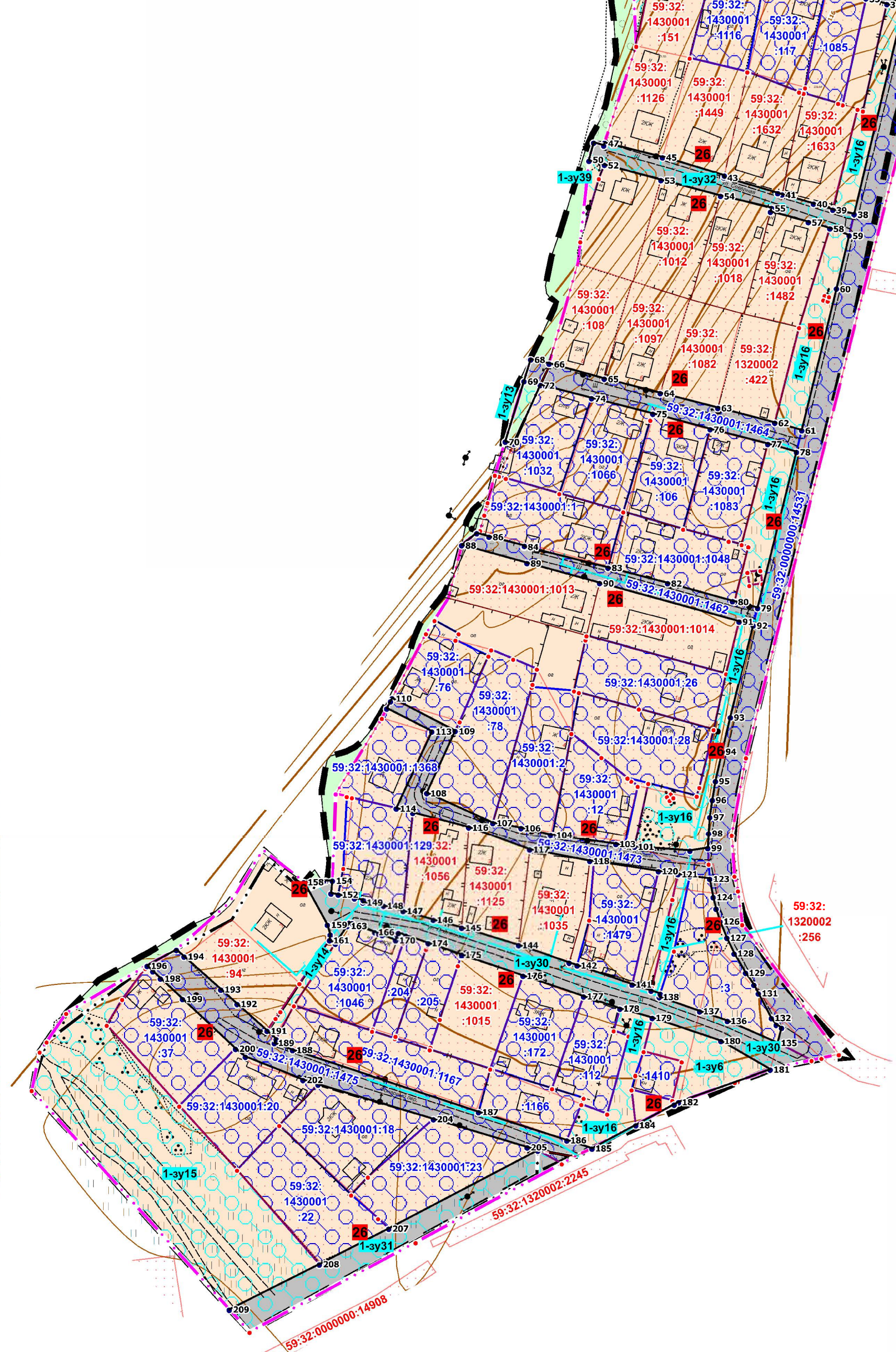
- Граница проектирования
- Граница населенного пункта, существующая
- Граница населенного пункта, планируемая, согласно генеральному плану
- Границы земельных участков по сведениям ЕГРН
- Красные линии, существующие
- Красные линии, отменяемые
- Красные линии, устанавливаемые
- Условный номер участка устанавливаемых красных линий

Границы существующих элементов планировочной структуры

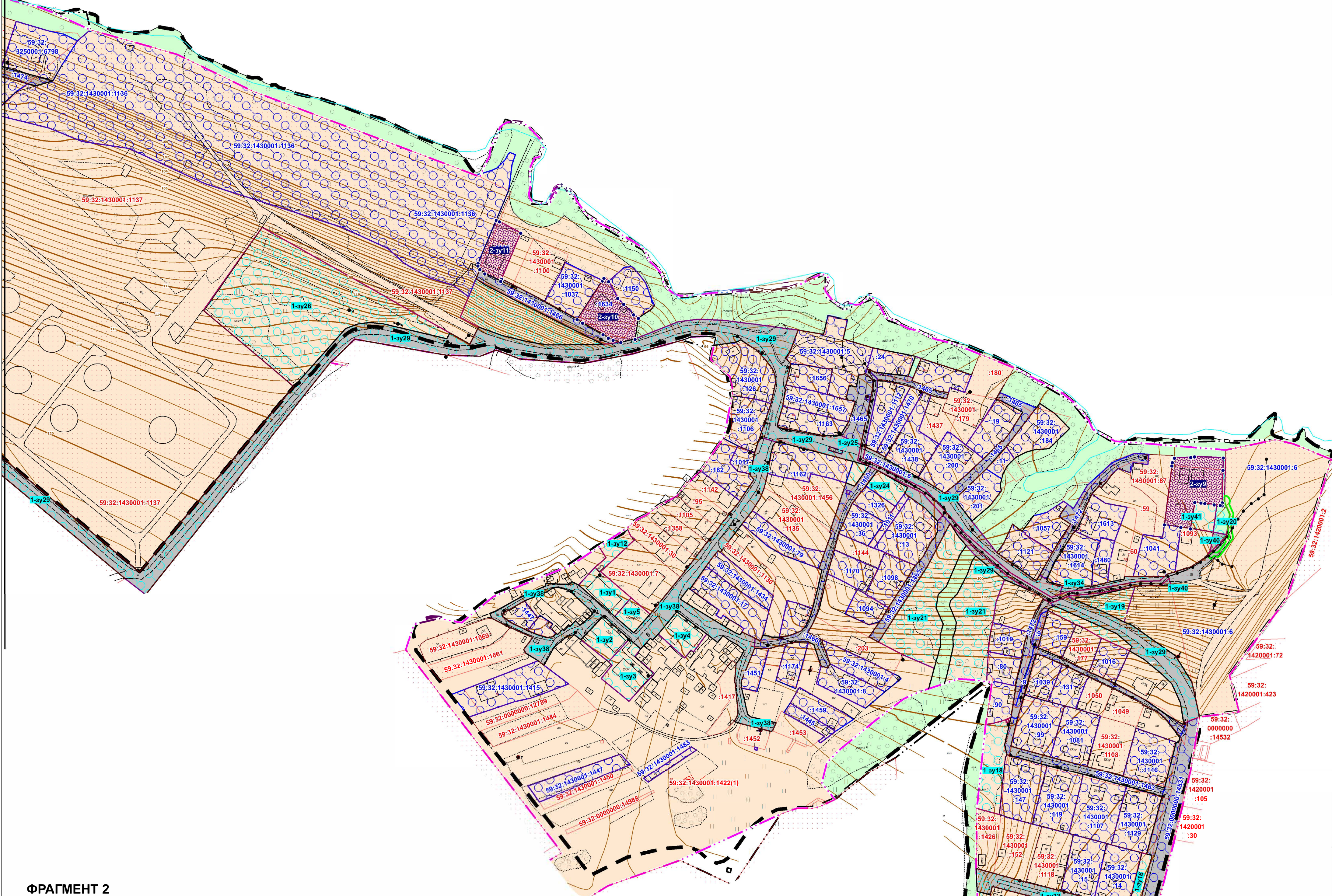
- Квартал
- Улично-дорожная сеть
- Территория общего пользования, за исключением улично-дорожной сети

Мероприятия по межеванию территории

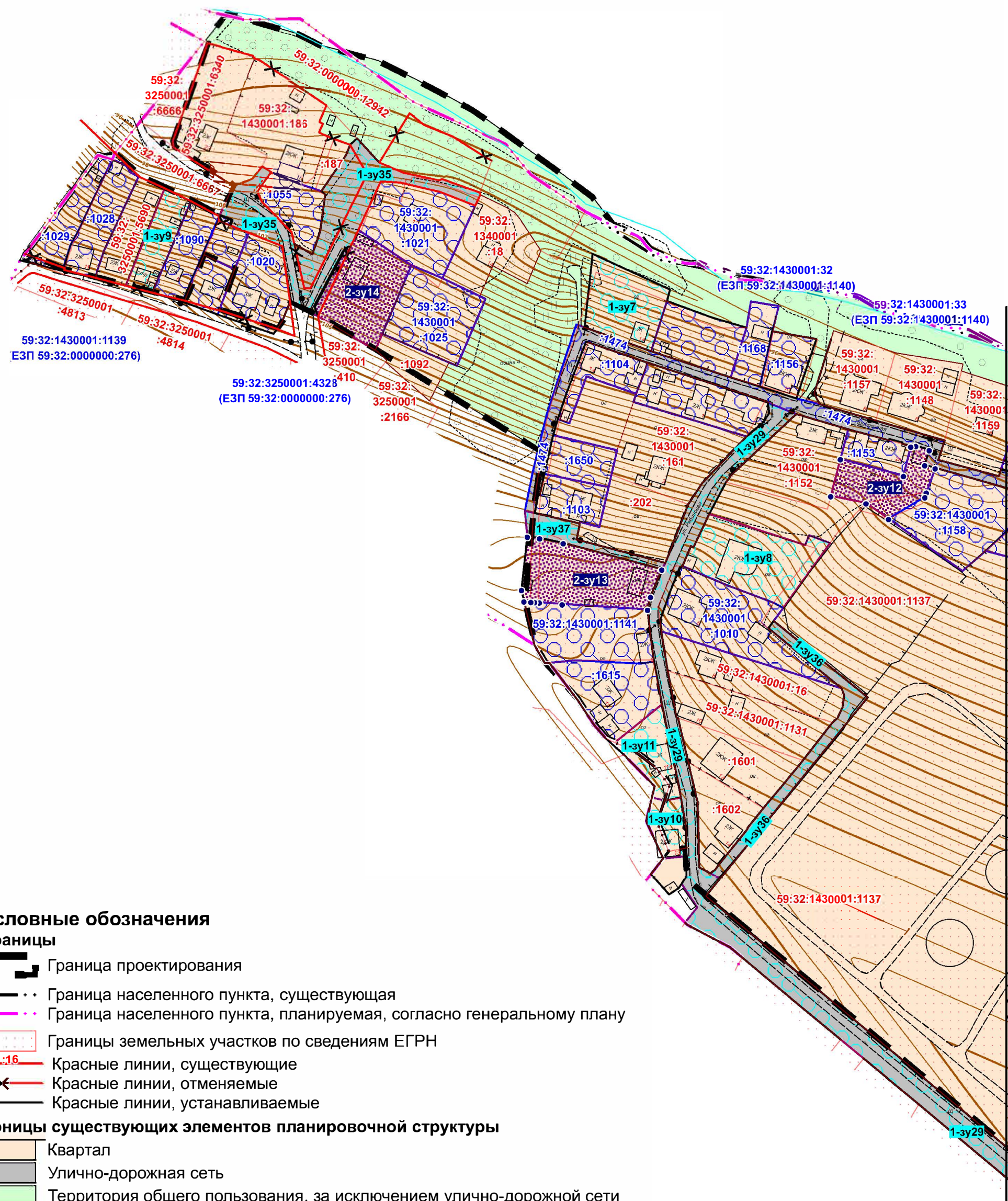
- Границы образуемых земельных участков
- Границы изменяемых земельных участков (реестровые ошибки, конфигурация которых может быть изменена в рамках проведения комплексных кадастровых работ)
- Границы уточняемых земельных участков (конфигурация может быть изменена в рамках проведения комплексных кадастровых работ)
- Характерные точки границ образуемых, изменяемых и уточняемых земельных участков
- Границы сервитута для обеспечения доступа



ФРАГМЕНТ 1




ФРАГМЕНТ 2



Условные обозначения

Границы

-  Граница проектирования
 Граница населенного пункта, существующая
 Граница населенного пункта, планируемая, согласно генеральному плану

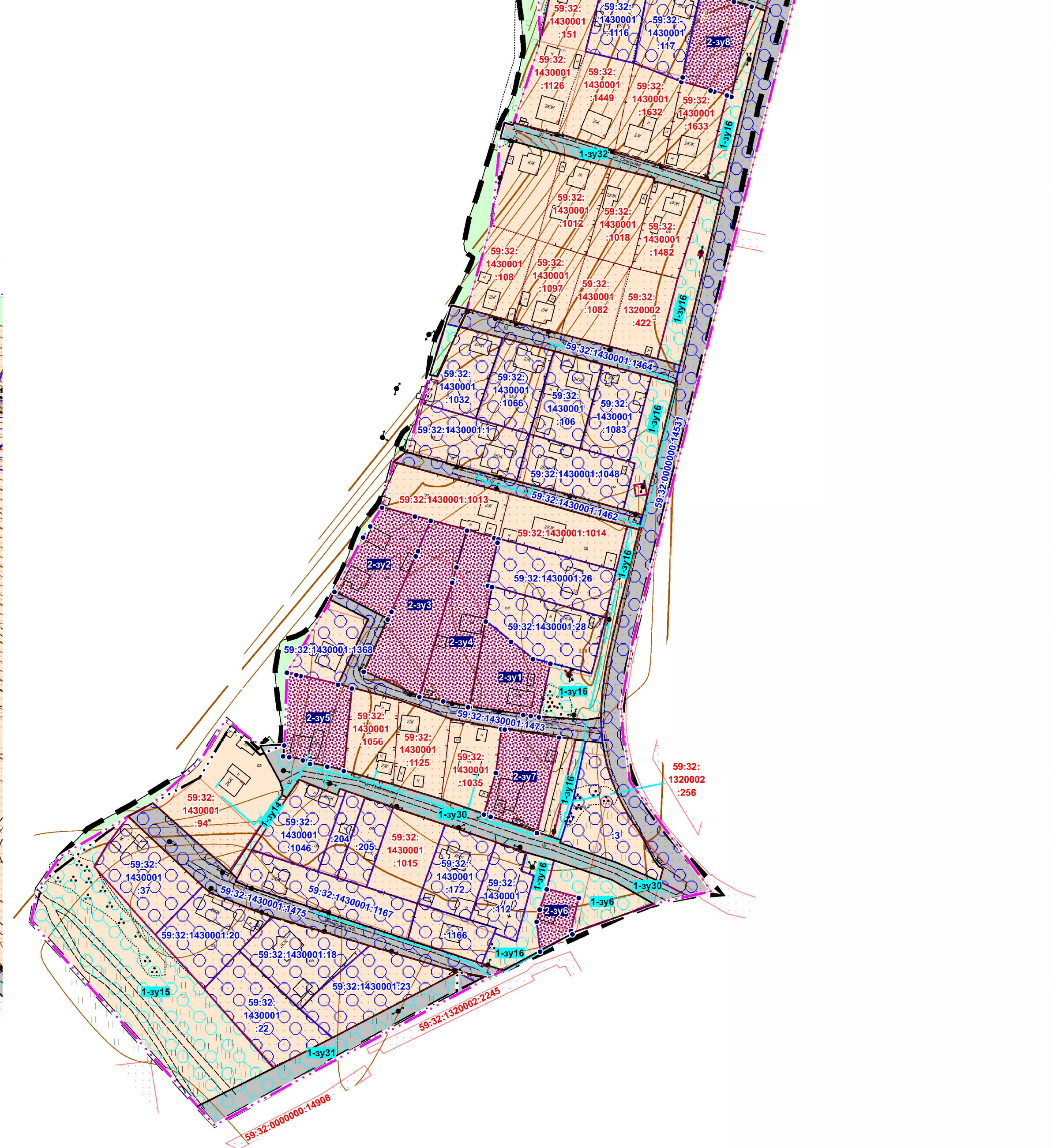
 Границы земельных участков по св

- 16— Красные линии, существующие
✕ Красные линии, отменяемые
— Красные линии, устанавливаемые

Границы существующих элементов планировочной структуры

- Квартал
 Улично-дорожная сеть
 Территория общего пользования, за исключением улично-дорожной сети

- Мероприятия по межеванию территории**
- | | |
|--------|---|
| 3.13.1 | Границы земельных участков, образуемых во 2 |
| 3.13.2 | Границы земельных участков, образуемых в 1 э |
| 3.14.1 | Границы земельных участков, изменяемых в 1 з межевания территории |



8. В приложении к чертежу межевания территории:

8.1. позицию:

Каталог координат характерных точек красных линий

1 участка красных линий

Система координат МСК 59

№	X	Y
1	2	3
1	509671.78	2209283.58
2	509680.04	2209286.02
3	509704.29	2209291.30
4	509711.70	2209290.90
5	509717.87	2209293.02
6	509725.12	2209293.91
7	509739.66	2209287.98
8	509743.88	2209288.78
9	509749.74	2209294.63
10	509766.66	2209303.43
11	509779.16	2209307.92
12	509782.85	2209310.84
13	509762.24	2209335.98
14	509750.21	2209363.92
15	509745.63	2209369.76
16	509734.08	2209362.64
17	509716.74	2209355.99
18	509706.01	2209353.11
19	509693.86	2209350.99
20	509669.82	2209345.02
21	509669.68	2209346.02
22	509654.03	2209343.46
23	509642.31	2209341.54
24	509618.42	2209336.02
25	509609.74	2209338.02
26	509600.40	2209372.85
27	509592.59	2209404.27
28	509582.25	2209442.02
29	509574.78	2209467.76
30	509572.75	2209472.84
31	509523.24	2209459.71
32	509522.05	2209464.35
33	509478.75	2209453.51
34	509476.48	2209452.95
35	509473.05	2209452.10
36	509475.43	2209443.70

37	509480.49	2209427.25
38	509483.41	2209413.96
39	509491.21	2209385.25
40	509498.76	2209354.75
41	509506.40	2209326.93
42	509510.71	2209311.28
43	509490.71	2209312.24
44	509487.77	2209323.73
45	509495.12	2209325.29
46	509487.50	2209354.31
47	509481.01	2209380.01
48	509473.26	2209410.67
49	509467.78	2209430.81
50	509464.93	2209441.34
51	509461.99	2209449.46
52	509358.63	2209424.84
53	509360.82	2209414.00
54	509363.85	2209404.19
55	509368.54	2209388.30
56	509369.20	2209386.10
57	509377.18	2209358.83
58	509378.13	2209359.07
59	509387.54	2209327.85
60	509387.37	2209327.81
61	509394.65	2209298.47
62	509393.30	2209298.03
63	509394.75	2209292.94
64	509386.39	2209290.66
65	509385.58	2209290.58
66	509383.55	2209298.35
67	509375.84	2209326.97
68	509367.86	2209357.15
69	509361.77	2209382.93
70	509359.79	2209382.45
71	509354.78	2209401.59
72	509351.60	2209412.51
73	509347.98	2209422.28
74	509321.13	2209415.88
75	509249.35	2209398.26
76	509253.18	2209384.65
77	509260.74	2209355.79
78	509268.23	2209326.61
79	509275.51	2209298.27

80	509282.95	2209271.05
81	509283.14	2209270.41
82	509285.27	2209261.08
83	509274.21	2209257.64
84	509243.61	2209248.15
85	509242.70	2209252.55
86	509272.24	2209265.96
87	509271.54	2209268.69
88	509265.62	2209291.86
89	509257.76	2209322.89
90	509249.96	2209351.87
91	509242.50	2209381.05
92	509238.44	2209395.58
93	509159.43	2209375.89
94	509162.63	2209364.24
95	509162.93	2209363.16
96	509171.98	2209330.37
97	509179.82	2209300.27
98	509190.49	2209257.76
99	509190.95	2209257.84
100	509195.50	2209239.94
101	509197.25	2209233.74
102	509191.26	2209226.13
103	509182.18	2209259.20
104	509172.07	2209295.95
105	509152.62	2209366.56
106	509150.65	2209373.73
107	509104.32	2209362.12
108	509086.98	2209357.99
109	509072.02	2209354.59
110	509062.45	2209352.99
111	509053.75	2209351.75
112	509045.44	2209351.11
113	509038.00	2209350.79
114	509036.60	2209341.74
115	509038.65	2209313.60
116	509039.33	2209308.76
117	509040.05	2209304.23
118	509044.61	2209272.13
119	509044.67	2209271.09
120	509048.22	2209256.12
121	509050.83	2209241.91
122	509065.95	2209208.44

123	509097.34	2209222.81
124	509113.90	2209190.87
125	509112.34	2209190.03
127	509108.75	2209188.23
128	509097.13	2209211.04
129	509058.19	2209193.03
130	509055.99	2209201.36
131	509048.57	2209229.66
132	509037.25	2209260.56
133	509031.45	2209291.02
134	509031.31	2209293.10
135	509026.26	2209325.77
136	509024.73	2209335.70
137	509023.77	2209341.66
138	509022.42	2209351.75
139	509013.11	2209353.51
140	509007.27	2209354.95
141	509000.85	2209356.99
142	508992.57	2209360.36
143	508984.68	2209364.12
144	508974.86	2209369.88
145	508968.75	2209374.13
146	508964.46	2209376.37
147	508952.00	2209382.89
148	508948.56	2209385.37
149	508947.05	2209388.14
150	508939.35	2209386.05
151	508950.50	2209360.64
152	508955.40	2209346.67
153	508962.59	2209326.21
154	508964.29	2209326.73
155	508965.83	2209322.05
156	508968.94	2209312.48
157	508978.62	2209284.62
158	508980.00	2209280.58
159	508988.81	2209254.96
160	508997.63	2209226.09
161	509001.62	2209211.68
162	509006.08	2209196.43
163	509008.70	2209186.46
164	509010.40	2209176.14
165	509011.57	2209176.34
166	509012.52	2209171.81

167	509014.41	2209163.65
168	509015.04	2209160.00
169	509021.48	2209160.73
170	509021.36	2209157.28
171	509021.30	2209156.24
172	509021.25	2209154.56
173	509020.73	2209146.23
174	508999.13	2209158.16
175	508994.18	2209159.60
176	508991.34	2209159.28
177	508989.61	2209162.25
178	508998.52	2209168.21
179	509000.29	2209169.37
180	508999.99	2209170.69
181	508995.40	2209182.02
182	508994.56	2209184.10
183	508993.90	2209185.78
184	508993.71	2209186.22
185	508991.26	2209192.63
186	508993.71	2209193.55
187	508994.95	2209194.03
188	508993.67	2209197.75
189	508989.79	2209209.12
190	508983.98	2209226.09
191	508973.32	2209257.24
192	508962.92	2209287.82
193	508956.75	2209306.23
194	508952.06	2209322.61
195	508940.37	2209357.39
196	508925.93	2209382.37
197	508909.57	2209335.98
198	508908.39	2209333.78
199	508897.96	2209314.28
200	508886.15	2209292.14
201	508890.30	2209279.33
202	508904.60	2209234.70
203	508935.76	2209140.55
204	508939.37	2209131.30
205	508941.28	2209132.30
206	508945.51	2209127.62
207	508959.11	2209112.41
208	508966.44	2209104.20
209	508983.08	2209085.55

210	508986.41	2209081.75
211	508978.39	2209066.89
212	508975.63	2209069.82
213	508971.99	2209073.70
214	508961.63	2209084.79
215	508936.45	2209111.65
216	508932.35	2209116.65
217	508920.85	2209145.79
218	508918.54	2209153.44
219	508901.03	2209211.84
220	508886.73	2209259.32
221	508885.12	2209264.72
222	508845.59	2209189.19
223	508827.54	2209154.08
224	508804.65	2209108.49

изложить в следующей редакции:

Каталог координат характерных точек красных линий

1 участка красных линий

Система координат МСК 59

№	X	Y
1	2	3
1	509671.78	2209283.58
2	509680.04	2209286.02
3	509704.29	2209291.30
4	509711.70	2209290.90
5	509717.87	2209293.02
6	509725.12	2209293.91
7	509739.66	2209287.98
8	509743.88	2209288.78
9	509749.74	2209294.63
10	509766.66	2209303.43
11	509779.16	2209307.92
12	509782.85	2209310.84
13	509762.24	2209335.98
14	509750.21	2209363.92

8.2. позицию:

Каталог координат характерных точек красных линий

5 участка красных линий

Система координат МСК 59

№	X	Y
1	2	3

1	509868.37	2209528.47
2	509843.76	2209527.83
3	509829.43	2209527.47
4	509822.97	2209530.39
5	509820.86	2209531.35
6	509819.12	2209532.15
7	509799.40	2209528.79
8	509788.34	2209527.55
9	509769.07	2209506.49
10	509763.61	2209507.41
11	509757.82	2209480.51
12	509757.24	2209472.11
13	509756.91	2209454.49
14	509756.04	2209449.53
15	509747.15	2209409.98
16	509746.94	2209398.33
17	509744.54	2209397.49
18	509733.32	2209424.11
19	509725.32	2209440.16
20	509722.31	2209447.41
21	509695.77	2209485.08
22	509693.26	2209486.52
23	509672.96	2209499.17
24	509642.64	2209505.85

изложить в следующей редакции:

Каталог координат характерных точек красных линий

5 участка красных линий

Система координат МСК 59

№	X	Y
1	2	3
1	509757.82	2209480.51
2	509757.24	2209472.11
3	509756.91	2209454.49
4	509756.04	2209449.53
5	509747.15	2209409.98
6	509746.94	2209398.33
7	509744.54	2209397.49
8	509733.32	2209424.11
9	509725.32	2209440.16
10	509722.31	2209447.41
11	509695.77	2209485.08
12	509693.26	2209486.52
13	509672.96	2209499.17

14	509642.64	2209505.85
----	-----------	------------

8.3. позицию:

Каталог координат характерных точек красных линий

6 участка красных линий

Система координат МСК 59

№	X	Y
1	2	3
1	509853.46	2209429.27
2	509848.58	2209425.83
3	509842.02	2209420.31
4	509843.16	2209418.67
5	509843.58	2209418.02
6	509836.52	2209411.90
7	509826.57	2209407.38
8	509819.30	2209404.09
9	509818.57	2209405.38
10	509804.01	2209397.77
11	509803.06	2209396.01
12	509776.94	2209379.48
13	509762.32	2209372.83
14	509760.22	2209374.47
15	509757.16	2209386.28
16	509756.51	2209411.98
17	509757.35	2209416.10
18	509759.89	2209425.91
19	509762.78	2209440.12
20	509765.05	2209440.32
21	509764.77	2209447.93
22	509765.00	2209464.98
23	509765.14	2209475.51
24	509767.01	2209477.59
25	509767.01	2209477.59
26	509769.11	2209484.43
27	509772.30	2209493.96
28	509772.28	2209495.24
29	509773.75	2209498.65
30	509780.94	2209509.81
31	509783.60	2209512.66
32	509788.42	2209515.42
33	509803.45	2209517.70
34	509801.65	2209527.43
35	509819.11	2209530.27

36	509826.65	2209526.71
37	509826.83	2209525.43
38	509829.38	2209525.55
39	509857.70	2209526.19
40	509868.41	2209526.43
41	509869.44	2209501.41
42	509868.86	2209498.17
43	509868.25	2209483.99
44	509868.23	2209483.11
45	509868.25	2209482.55

изложить в следующей редакции:

Каталог координат характерных точек красных линий

6 участка красных линий

Система координат МСК 59

№	X	Y
1	2	3
1	509853.46	2209429.27
2	509848.58	2209425.83
3	509842.02	2209420.31
4	509843.16	2209418.67
5	509843.58	2209418.02
6	509836.52	2209411.90
7	509826.57	2209407.38
8	509819.30	2209404.09
9	509818.57	2209405.38
10	509804.01	2209397.77
11	509803.06	2209396.01
12	509776.94	2209379.48
13	509762.32	2209372.83
14	509760.22	2209374.47
15	509757.16	2209386.28
16	509756.51	2209411.98
17	509757.35	2209416.10
18	509759.89	2209425.91
19	509762.78	2209440.12
20	509765.05	2209440.32
21	509764.77	2209447.93
22	509765.00	2209464.98
23	509765.14	2209475.51
24	509767.01	2209477.59
25	509767.01	2209477.59
26	509769.11	2209484.43
27	509772.30	2209493.96

28	509772.28	2209495.24
29	509773.75	2209498.65
30	509780.94	2209509.81
31	509783.60	2209512.66

8.4. позицию:

Каталог координат характерных точек красных линий

9 участка красных линий

Система координат МСК 59

№	X	Y
1	2	3
1	509942.85	2209308.22
2	509940.42	2209307.26
3	509940.99	2209305.61
4	509954.70	2209263.30
5	509937.81	2209256.34
6	509935.39	2209255.34
7	509926.50	2209277.83
8	509924.88	2209287.16
9	509919.57	2209285.60
10	509921.46	2209274.91
11	509922.65	2209272.03
12	509925.58	2209264.94
13	509930.00	2209254.22
14	509934.54	2209237.52
15	509935.59	2209223.79
16	509926.49	2209223.35
17	509906.82	2209219.03
18	509878.45	2209213.31
19	509873.15	2209224.43
20	509868.72	2209232.24
21	509867.60	2209231.56
22	509851.03	2209260.70
23	509846.79	2209268.87
24	509840.72	2209278.79
25	509837.43	2209283.68
26	509839.20	2209285.88
27	509840.12	2209287.08
28	509845.50	2209293.85
29	509854.49	2209303.93
30	509858.62	2209308.34
31	509859.30	2209309.06
32	509867.35	2209317.54

33	509883.00	2209333.64
34	509882.30	2209334.52
35	509890.35	2209340.76
36	509900.11	2209346.89
37	509907.92	2209351.85
38	509917.91	2209332.76
39	509919.29	2209328.35
40	509919.91	2209328.67
41	509925.05	2209331.71
42	509931.51	2209335.48

изложить в следующей редакции:

Каталог координат характерных точек красных линий

9 участка красных линий

Система координат МСК 59

№	X	Y
1	2	3
1	509942.85	2209308.22
2	509940.42	2209307.26
3	509940.99	2209305.61
4	509954.70	2209263.30
5	509937.81	2209256.34
6	509935.39	2209255.34
7	509926.50	2209277.83
8	509924.88	2209287.16
9	509919.57	2209285.60
10	509921.46	2209274.91
11	509922.65	2209272.03
12	509925.58	2209264.94
13	509930.00	2209254.22
14	509934.54	2209237.52
15	509935.59	2209223.79

8.5. позицию:

Каталог координат характерных точек красных линий

10 участка красных линий

Система координат МСК 59

№	X	Y
1	2	3
1	509985.78	2209180.68
2	509975.68	2209178.36
3	509975.93	2209176.88
4	509979.41	2209156.18

5	509961.33	2209149.42
6	509955.00	2209145.13
7	509949.94	2209149.94
8	509931.58	2209145.65
9	509931.71	2209145.17
10	509928.45	2209144.29
11	509928.22	2209145.21
12	509912.95	2209142.73
13	509896.04	2209137.93
14	509894.20	2209140.61
15	509887.68	2209175.23
16	509887.59	2209178.36
17	509887.90	2209193.05
18	509899.70	2209200.17
19	509915.20	2209205.42
20	509917.41	2209206.02
21	509918.86	2209197.73
22	509919.26	2209197.81
23	509931.32	2209200.61
24	509929.83	2209206.86
25	509935.43	2209208.02
26	509940.05	2209208.54
27	509941.45	2209214.94
28	509945.65	2209216.15
29	509942.85	2209222.99
30	509939.30	2209251.93
31	509956.56	2209258.38
32	509963.87	2209221.31
33	509968.91	2209204.50
34	509971.29	2209196.57
35	509971.62	2209195.45
36	509980.43	2209197.45

изложить в следующей редакции:

Каталог координат характерных точек красных линий

10 участка красных линий

Система координат МСК 59

№	X	Y
1	2	3
1	509985.78	2209180.68
2	509975.68	2209178.36
3	509975.93	2209176.88
4	509979.41	2209156.18
5	509961.33	2209149.42

6	509955.00	2209145.13
7	509949.94	2209149.94
8	509931.58	2209145.65
9	509931.71	2209145.17
10	509928.45	2209144.29
11	509928.22	2209145.21
12	509912.95	2209142.73
13	509896.04	2209137.93
14	509894.20	2209140.61
15	509887.68	2209175.23
16	509887.59	2209178.36
17	509887.90	2209193.05
18	509899.70	2209200.17
19	509915.20	2209205.42
20	509917.41	2209206.02
21	509918.86	2209197.73
22	509919.26	2209197.81
23	509931.32	2209200.61
24	509929.83	2209206.86
25	509935.43	2209208.02
26	509940.05	2209208.54
27	509941.45	2209214.94
28	509935.68	2209221.55
29	509927.33	2209220.83
30	509888.99	2209212.82
31	509879.59	2209210.82

9. Приложение к чертежу межевания территории дополнить позициями следующего содержания:

Каталог координат характерных точек красных линий

24 участка красных линий

Система координат МСК 59

№	X	Y
1	2	3
1	509945.65	2209216.15
2	509942.85	2209222.99
3	509939.30	2209251.93
4	509956.56	2209258.38
5	509963.87	2209221.31
6	509968.91	2209204.50
7	509971.29	2209196.57
8	509971.62	2209195.45
9	509980.43	2209197.45

Каталог координат характерных точек красных линий
 25 участка красных линий
 Система координат МСК 59

№	X	Y
1	2	3
1	509931.51	2209335.48
2	509925.05	2209331.71
3	509919.91	2209328.67
4	509919.31	2209328.33
5	509917.91	2209332.76
6	509907.92	2209351.85
7	509900.11	2209346.89
8	509890.35	2209340.76
9	509882.30	2209334.52
10	509883.00	2209333.64
11	509867.35	2209317.54
12	509859.30	2209309.06
13	509858.62	2209308.34
14	509854.49	2209303.93
15	509845.50	2209293.85
16	509840.12	2209287.08
17	509839.20	2209285.88
18	509837.43	2209283.68
19	509840.72	2209278.79
20	509846.79	2209268.87
21	509851.03	2209260.70
22	509867.60	2209231.56
23	509868.72	2209232.24
24	509873.15	2209224.43
25	509878.45	2209213.31

Каталог координат характерных точек красных линий
 26 участка красных линий
 Система координат МСК 59

№	X	Y
1	2	3
1	509745.63	2209369.76
2	509734.08	2209362.64
3	509716.74	2209355.99
4	509706.01	2209353.11
5	509693.86	2209350.99
6	509669.82	2209345.02
7	509669.68	2209346.02

8	509654.03	2209343.46
9	509642.31	2209341.54
10	509618.42	2209336.02
11	509609.74	2209338.02
12	509600.40	2209372.85
13	509592.59	2209404.27
14	509582.25	2209442.02
15	509574.78	2209467.76
16	509572.75	2209472.84
17	509523.24	2209459.71
18	509522.05	2209464.35
19	509478.75	2209453.51
20	509476.48	2209452.95
21	509473.05	2209452.10
22	509475.43	2209443.70
23	509480.49	2209427.25
24	509483.41	2209413.96
25	509491.21	2209385.25
26	509498.76	2209354.75
27	509506.40	2209326.93
28	509510.71	2209311.28
29	509490.71	2209312.24
30	509487.77	2209323.73
31	509495.12	2209325.29
32	509487.50	2209354.31
33	509481.01	2209380.01
34	509473.26	2209410.67
35	509467.78	2209430.81
36	509464.93	2209441.34
37	509461.99	2209449.46
38	509358.63	2209424.84
39	509360.82	2209414.00
40	509363.85	2209404.19
41	509368.54	2209388.30
42	509369.20	2209386.10
43	509377.18	2209358.83
44	509378.13	2209359.07
45	509387.54	2209327.85
46	509387.37	2209327.81
47	509394.65	2209298.47
48	509393.30	2209298.03
49	509394.75	2209292.94
50	509386.39	2209290.66

51	509385.58	2209290.58
52	509383.55	2209298.35
53	509375.84	2209326.97
54	509367.86	2209357.15
55	509361.77	2209382.93
56	509359.79	2209382.45
57	509354.78	2209401.59
58	509351.60	2209412.51
59	509347.98	2209422.28
60	509321.13	2209415.88
61	509249.35	2209398.26
62	509253.18	2209384.65
63	509260.74	2209355.79
64	509268.23	2209326.61
65	509275.51	2209298.27
66	509282.95	2209271.05
67	509283.14	2209270.41
68	509285.27	2209261.08
69	509274.21	2209257.64
70	509243.61	2209248.15
71	509242.70	2209252.55
72	509272.24	2209265.96
73	509271.54	2209268.69
74	509265.62	2209291.86
75	509257.76	2209322.89
76	509249.96	2209351.87
77	509242.50	2209381.05
78	509238.44	2209395.58
79	509159.43	2209375.89
80	509162.63	2209364.24
81	509162.93	2209363.16
82	509171.98	2209330.37
83	509179.82	2209300.27
84	509190.49	2209257.76
85	509190.95	2209257.84
86	509195.50	2209239.94
87	509197.25	2209233.74
88	509191.26	2209226.13
89	509182.18	2209259.20
90	509172.07	2209295.95
91	509152.62	2209366.56
92	509150.65	2209373.73
93	509104.32	2209362.12

94	509086.98	2209357.99
95	509072.02	2209354.59
96	509062.45	2209352.99
97	509053.75	2209351.75
98	509045.44	2209351.11
99	509038.00	2209350.79
100	509036.60	2209341.74
101	509038.65	2209313.60
102	509039.33	2209308.76
103	509040.05	2209304.23
104	509044.61	2209272.13
105	509044.67	2209271.09
106	509048.22	2209256.12
107	509050.83	2209241.91
108	509065.95	2209208.44
109	509097.34	2209222.81
110	509113.90	2209190.87
111	509112.34	2209190.03
112	509108.75	2209188.23
113	509097.13	2209211.04
114	509058.19	2209193.03
115	509055.99	2209201.36
116	509048.57	2209229.66
117	509037.25	2209260.56
118	509031.45	2209291.02
119	509031.31	2209293.10
120	509026.26	2209325.77
121	509024.73	2209335.70
122	509023.77	2209341.66
123	509022.42	2209351.75
124	509013.11	2209353.51
125	509007.27	2209354.95
126	509000.85	2209356.99
127	508992.57	2209360.36
128	508984.68	2209364.12
129	508974.86	2209369.88
130	508968.75	2209374.13
131	508964.46	2209376.37
132	508952.00	2209382.89
133	508948.56	2209385.37
134	508947.05	2209388.14
135	508939.35	2209386.05
136	508950.50	2209360.64

137	508955.40	2209346.67
138	508962.59	2209326.21
139	508964.29	2209326.73
140	508965.83	2209322.05
141	508968.94	2209312.48
142	508978.62	2209284.62
143	508980.00	2209280.58
144	508988.81	2209254.96
145	508997.63	2209226.09
146	509001.62	2209211.68
147	509006.08	2209196.43
148	509008.70	2209186.46
149	509010.40	2209176.14
150	509011.57	2209176.34
151	509012.52	2209171.81
152	509014.41	2209163.65
153	509015.04	2209160.00
154	509021.48	2209160.73
155	509021.36	2209157.28
156	509021.30	2209156.24
157	509021.25	2209154.56
158	509020.73	2209146.23
159	508999.13	2209158.16
160	508994.18	2209159.60
161	508991.34	2209159.28
162	508989.61	2209162.25
163	508998.52	2209168.21
164	509000.29	2209169.37
165	508999.99	2209170.69
166	508995.40	2209182.02
167	508994.56	2209184.10
168	508993.90	2209185.78
169	508993.71	2209186.22
170	508991.26	2209192.63
171	508993.71	2209193.55
172	508994.95	2209194.03
173	508993.67	2209197.75
174	508989.79	2209209.12
175	508983.98	2209226.09
176	508973.32	2209257.24
177	508962.92	2209287.82
178	508956.75	2209306.23
179	508952.06	2209322.61

180	508940.37	2209357.39
181	508925.93	2209382.37
182	508909.57	2209335.98
183	508908.39	2209333.78
184	508897.96	2209314.28
185	508886.15	2209292.14
186	508890.30	2209279.33
187	508904.60	2209234.70
188	508935.76	2209140.55
189	508939.37	2209131.30
190	508941.28	2209132.30
191	508945.51	2209127.62
192	508959.11	2209112.41
193	508966.44	2209104.20
194	508983.08	2209085.55
195	508986.41	2209081.75
196	508978.39	2209066.89
197	508975.63	2209069.82
198	508971.99	2209073.70
199	508961.63	2209084.79
200	508936.45	2209111.65
201	508932.35	2209116.65
202	508920.85	2209145.79
203	508918.54	2209153.44
204	508901.03	2209211.84
205	508886.73	2209259.32
206	508885.12	2209264.72
207	508845.59	2209189.19
208	508827.54	2209154.08
209	508804.65	2209108.49